

ГРАФИЧЕСКОЕ ОПИСАНИЕ

местоположения границ населенных пунктов, территориальных зон, особо охраняемых природных территорий, зон с особыми условиями использования территории
Публичный сервитут газопровода-ввода до границ земельного участка по адресу: Российская Федерация, Пермский край, м.о. Пермский, п. Кукуштан, ул. Сосновая, в районе дома 23.

Кадастровый номер сооружения: 59:32:4620002:6240

(наименование объекта, местоположение границ которого описано (далее - объект)

Раздел 1

Сведения об объекте		
№ п/п	Характеристики объекта	Описание характеристик
1	2	3
1	Местоположение объекта	Пермский край, Пермский м.о., Кукуштан п
2	Площадь объекта ± величина погрешности определения площади ($P \pm \Delta P$), м²	597 ± 9
3	Иные характеристики объекта	<p>1. Иные идентифицирующие сведения: Иное сооружение (Газопровод-ввод до границ земельного участка по адресу Пермский край, п. Кукуштан, ул. Сосновая, 23 (159-21-137-10221))</p> <p>2. Цель установления публичного сервитута: Размещение объектов электросетевого хозяйства, тепловых сетей, водопроводных сетей, сетей водоотведения, линий и сооружений связи, линейных объектов системы газоснабжения, нефтепроводов и нефтепродуктопроводов, их неотъемлемых технологических частей, если указанные объекты являются объектами федерального, регионального или местного значения, либо необходимы для организации электро-, газо-, тепло-, водоснабжения населения и водоотведения, подключения (технологического присоединения) к сетям инженерно-технического обеспечения, либо переносятся в связи с изъятием земельных участков, на которых они ранее располагались, для государственных или муниципальных нужд (далее также - инженерные сооружения)</p> <p>3. Срок публичного сервитута: Продолжительность: 49 лет</p>

Раздел 2

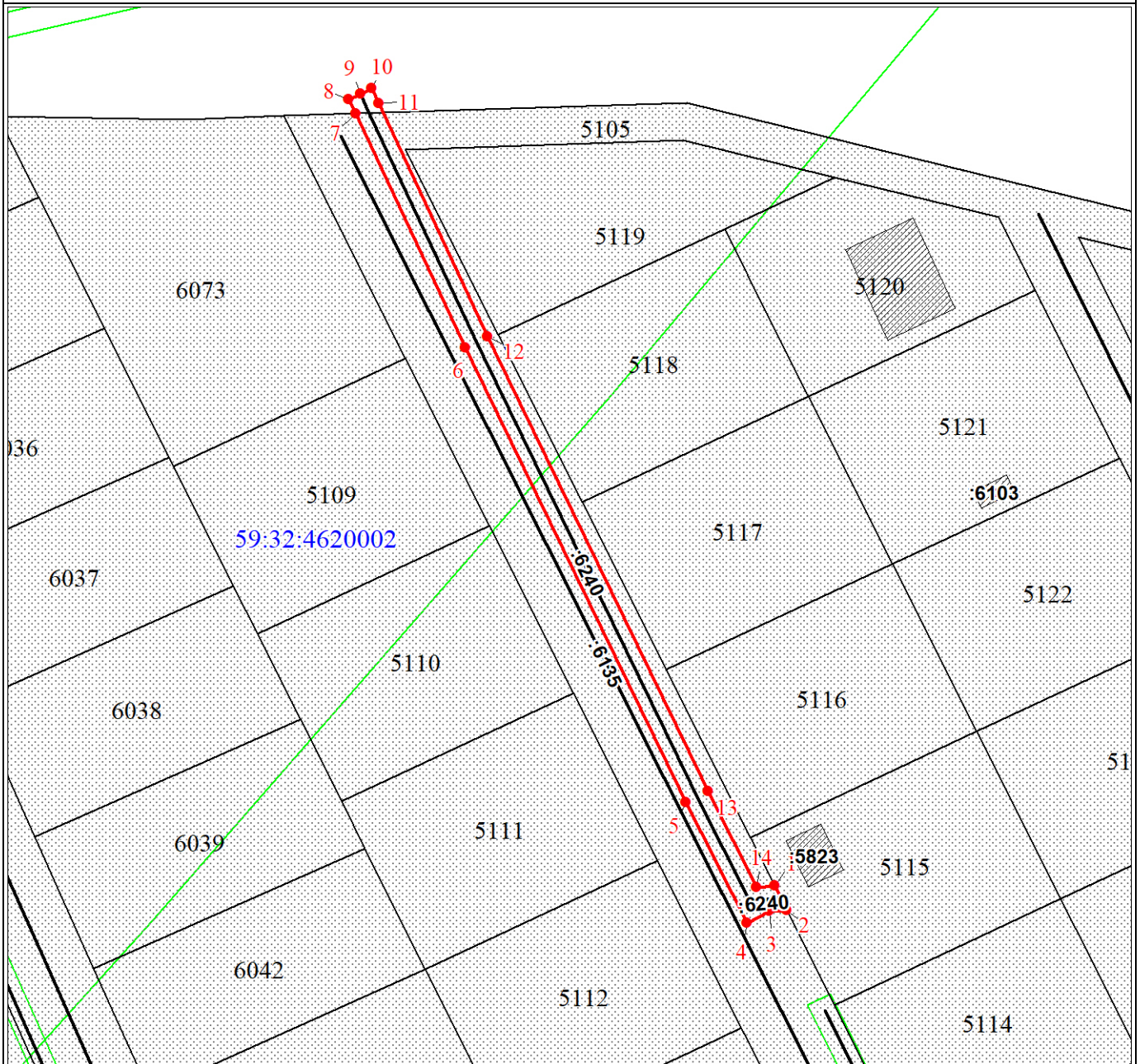
Сведения о местоположении границ объекта					
1. Система координат МСК-59, зона 2					
2. Сведения о характерных точках границ объекта					
Обозначение характерных точек границ	Координаты, м		Метод определения координат характерной точки	Средняя квадратическая погрешность положения характерной точки (Mt), м	Описание обозначения точки на местности (при наличии)
	X	Y			
1	2	3	4	5	6
1	476002.11	2245297.49	Аналитический метод	0.1	-
2	475998.23	2245299.44	Аналитический метод	0.1	-
3	475998.03	2245296.61	Аналитический метод	0.1	-
4	475996.20	2245293.06	Аналитический метод	0.1	-
5	476015.51	2245283.28	Аналитический метод	0.1	-
6	476088.27	2245247.93	Аналитический метод	0.1	-
7	476125.71	2245230.46	Аналитический метод	0.1	-
8	476128.08	2245229.36	Аналитический метод	0.1	-
9	476128.92	2245231.17	Аналитический метод	0.1	-

Сведения о местоположении границ объекта					
1. Система координат МСК-59, зона 2					
2. Сведения о характерных точках границ объекта					
Обозначение характерных точек границ	Координаты, м		Метод определения координат характерной точки	Средняя квадратическая погрешность положения характерной точки (Mt), м	Описание обозначения точки на местности (при наличии)
	X	Y			
10	476129.76	2245232.98	Аналитический метод	0.1	-
11	476127.41	2245234.08	Аналитический метод	0.1	-
12	476089.99	2245251.55	Аналитический метод	0.1	-
13	476017.29	2245286.86	Аналитический метод	0.1	-
14	476001.87	2245294.66	Аналитический метод	0.1	-
1	476002.11	2245297.49	Аналитический метод	0.1	-
3. Сведения о характерных точках части (частей) границы объекта					
Обозначение характерных точек части границы	Координаты, м		Метод определения координат характерной точки	Средняя квадратическая погрешность положения характерной точки (Mt), м	Описание обозначения точки на местности (при наличии)
	X	Y			
1	2	3	4	5	6
-	-	-	-	-	-

Раздел 3







Сведения о местоположении измененных (уточненных) границ объекта							
1. Система координат МСК-59, зона 2							
2. Сведения о характерных точках границ объекта							
Обозначение характерных точек границ	Существующие координаты, м		Измененные (уточненные) координаты, м		Метод определения координат характерной точки	Средняя квадратическая погрешность положения характерной точки (Mt), м	Описание обозначения точки на местности (при наличии)
	X	Y	X	Y			
1	2	3	4	5	6	7	8
-	-	-	-	-	-	-	-
3. Сведения о характерных точках части (частей) границы объекта							
Обозначение характерных точек части границы	Существующие координаты, м		Измененные (уточненные) координаты, м		Метод определения координат характерной точки	Средняя квадратическая погрешность положения характерной точки (Mt), м	Описание обозначения точки на местности (при наличии)
	X	Y	X	Y			
1	2	3	4	5	6	7	8
-	-	-	-	-	-	-	-

План границ объекта



Масштаб 1:1000

Используемые условные знаки и обозначения:

- | | |
|---|---|
|  | Характерная точка границы публичного сервитута |
|  | Граница публичного сервитута |
|  | Границы земельных участков по сведениям ЕГРН |
| :473 | Кадастровый номер земельного участка |
| 59:32:4620002 | Обозначение кадастрового квартала |
|  | Граница кадастрового квартала |
|  | Граница охранной зоны |
|  | Границы объектов капитального строительства по сведениям ЕГРН |

Текстовое описание местоположения границ объекта		
Прохождение границы		Описание прохождения границы
от точки	до точки	
1	2	3
-	-	-